

Evolución del cumplimiento de metas de gestión

SEDAM HUANCAYO S.A.

Localidades administradas: Huancayo, El Tambo, Chilca, Huancán, Viques, Huacrapuquio, Cajas, Orcotuna, Viques

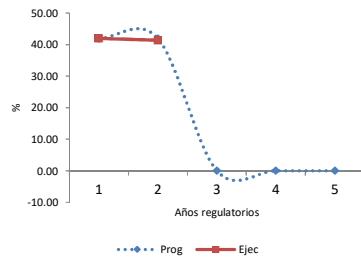
Resolución de aprobación de estructuras tarifarias, fórmulas tarifarias y metas de gestión:

024-2015-SUNASS-CD del 07/07/2015

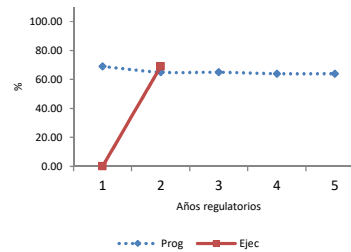
Meta nivel EPS	Unidad	Año 1		Año 2		Año 3		Año 4		Año 5		Total quinquenio	
		Prog	Ejec	Prog	Ejec*	Prog	Ejec	Prog	Ejec	Prog	Ejec	Prog	Ejec
Incremento de nuevos medidores	#	Por localidad											
Renovación anual de medidores	#	Por localidad											
Agua no facturada	%	41.97	41.97	41.97	41.39	ANF - 1%		ANF - 2%		ANF - 2%		ANF - 2%	0
Relación de trabajo	%	69.00	0.00	65.00	68.97	65.00		64.00		64.00		64.00	0
Actualización de Catastro Técnico de Agua Potable y Alcantarillado	%	Por localidad											
Actualización de Catastro Comercial de Agua Potable y Alcantarillado	%	Por localidad											
Continuidad Promedio	horas/día	Por localidad											
ICG	%	33.43		58.93									

*Informe inicial

Agua No Facturada



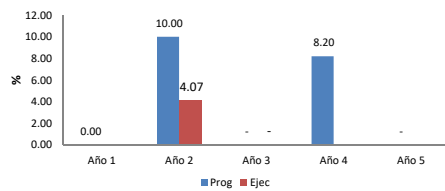
Relación de trabajo



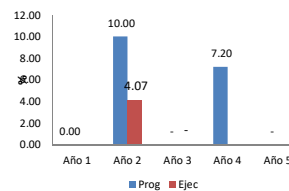
INCREMENTO TARIFARIO

	Año 1		Año 2		Año 3		Año 4		Año 5	
	Prog	Ejec	Prog	Ejec	Prog	Ejec	Prog	Ejec	Prog	Ejec
Agua	0.00	-	10.00	4.07	-	-	8.20	-	-	-
Alcantaril	0.00	-	10.00	4.07	-	-	7.20	-	-	-

Aplicación de incrementos tarifarios agua potable



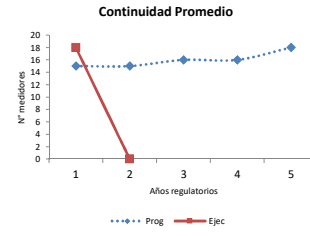
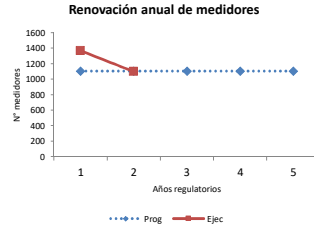
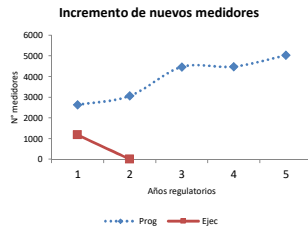
Aplicación de incrementos tarifarios alcantarillado



LOCALIDAD HUANCAYO

Meta nivel LOCALIDAD	Unidad	Año 1		Año 2		Año 3		Año 4		Año 5		Total quinquenio	
		Prog	Ejec	Prog	Ejec*	Prog	Ejec	Prog	Ejec	Prog	Ejec	Prog	Ejec
Incremento de nuevos medidores	#	2631	1175	3063	0	4465		4481		5025		5025	0
Renovación anual de medidores	#	1104	1368	1104	1097	1104		1104		1104		1104	0
Actualización de Catastro Técnico de Agua Potable y Alcantarillado	%	25	0	50	5.93	75		100		100		100	0
Actualización de Catastro Comercial de Agua Potable y Alcantarillado	%	25	0	50	29.44	75		100		100		100	0
Continuidad Promedio	Horas/Día	15	17.95	15	0	16		16		18		18	0

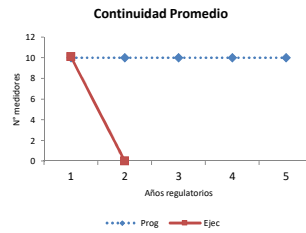
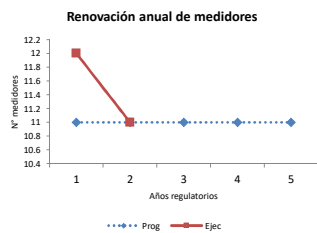
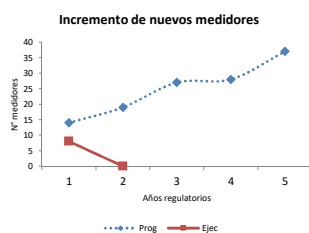
*Informe inicial



LOCALIDAD ORCOTUNA

Meta nivel LOCALIDAD	Unidad	Año 1		Año 2		Año 3		Año 4		Año 5		Total quinquenio	
		Prog	Ejec	Prog	Ejec*	Prog	Ejec	Prog	Ejec	Prog	Ejec	Prog	Ejec
Incremento de nuevos medidores	#	14	8	19	0	27		28		37		37	0
Renovación anual de medidores	#	11	12	11	11	11		11		11		11	0
Actualización de Catastro Técnico de Agua Potable y Alcantarillado	%	25	0	50	0	75		100		100		100	0
Actualización de Catastro Comercial de Agua Potable y Alcantarillado	%	25	0	50	0	75		100		100		100	0
Continuidad Promedio	Horas/Día	10	10.08	10	0	10		10		10		10	0

*Informe inicial



LOCALIDAD VIQUES

Meta nivel LOCALIDAD	Unidad	Año 1		Año 2		Año 3		Año 4		Año 5		Total quinquenio	
		Prog	Ejec	Prog	Ejec	Prog	Ejec	Prog	Ejec	Prog	Ejec	Prog	Ejec
Incremento de nuevos medidores	#	5	0	3	0	1		1		1		1	0
Renovación anual de medidores	#	1	1	1	1	1		1		1		1	0
Actualización de Catastro Técnico de Agua Potable y Alcantarillado	%	25	0	50	0	75		100		100		100	0
Actualización de Catastro Comercial de Agua Potable y Alcantarillado	%	25	0	50	0	75		100		100		100	0
Continuidad Promedio	Horas/Día	7	7.12	7	0	7		7		7		7	0

*Informe inicial

