

## Evolución del cumplimiento de metas de gestión

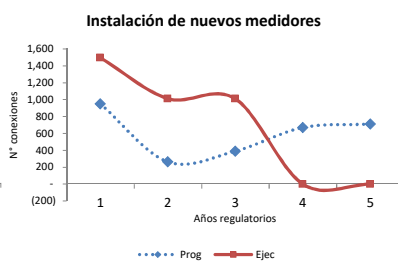
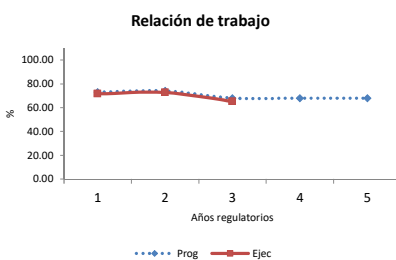
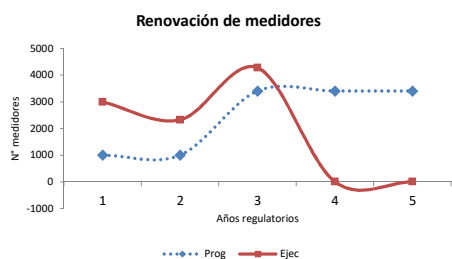
### SEDACAJ S.A.

Localidades administradas: Cajamarca, Contumazá y San Miguel

Resolución de aprobación de estructuras tarifarias, fórmulas tarifarias y metas de gestión: 002-2014-SUNASS-CD del 27/02/2014

Meta nivel EPS	Unidad	Año 1		Año 2		Año 3		Año 4		Año 5		Total quinquenio	
		Prog	Ejec	Prog	Ejec	Prog	Ejec*	Prog	Ejec	Prog	Ejec	Prog	Ejec
Instalación de nuevos medidores	Nº	949	1497	263	1012	390	1009	669	0	710	0	2981	3,518
Renovación de Medidores	Nº	998	2994	998	2321	3403	4273	3403	0	3403	0	12205	9,588
Agua no facturada	%	ANF		22.9	26.76	21.9	23.54	20.9		18.9		18.9	23.54
Catastro técnico de agua y alcantarillado (por	%	ICI	21.93	ICI	100	ICI	93.56	ICI		ICI			93.56
Catastro comercial de agua y alcantarillado (p	%	ICI	100	ICI	95.63	ICI	94.77	ICI		ICI			94.77
Relación de trabajo	%	73.00	71.53	74.00	72.69	68.00	65.10	68.00		68.00		68.00	65.1
Continuidad (por localidad)	horas/día	ICI	100	ICI	100	ICI	100	ICI		ICI			100
ICG	%		86.68		97.09		98.61						

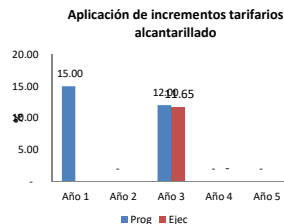
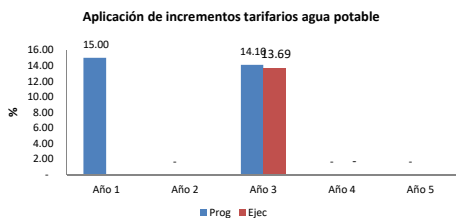
\*Informe Inicial



### Aplicación de incrementos tarifarios programados - SEDACAJ

	Año 1		Año 2		Año 3		Año 4		Año 5	
	Prog	Ejec	Prog	Ejec	Prog	Ejec*	Prog	Ejec	Prog	Ejec
Agua	15.00	-	-	-	14.10	13.69	-	-	-	-
Alcantar	15.00	-	-	-	12.00	11.65	-	-	-	-

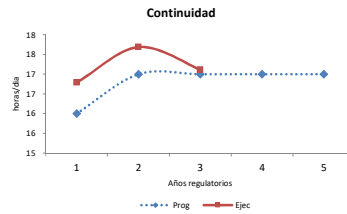
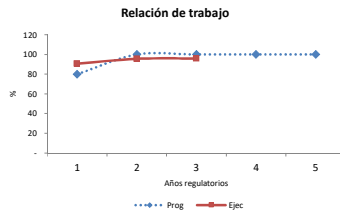
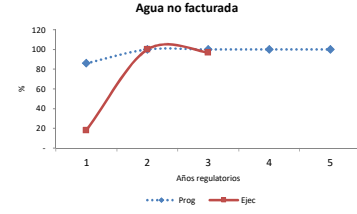
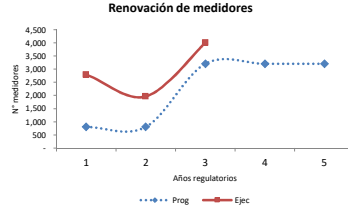
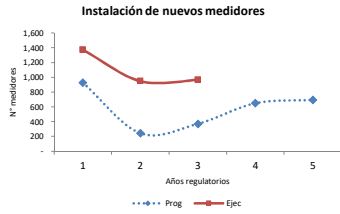
\*Informe Inicial



### LOCALIDAD CAJAMARCA

Meta nivel LOCALIDAD	Unidad	Año 1		Año 2		Año 3		Año 4		Año 5		Total quinquenio	
		Prog	Ejec	Prog	Ejec	Prog	Ejec*	Prog	Ejec	Prog	Ejec	Prog	Ejec
Instalación de nuevos medidores	Nº	927	1373	244	948	371	967	650		694		2886	3288
Renovación de Medidores	Nº	802	2796	802	1964	3207	4010	3207		3207		11225	8770
Catastro técnico de agua y alcantarillad	%	86	18.05	100	100	100	96.85	100		100		100	96.85
Catastro comercial de agua y alcantarillad	%	80	90.72	100	95.63	100	95.95	100		100		100	95.95
Continuidad	horas/día	16	16.79	17	17.69	17	17.11	17		17		17	17.11

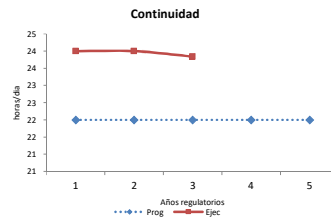
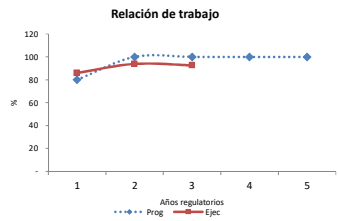
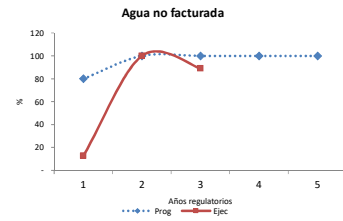
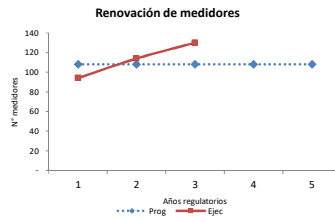
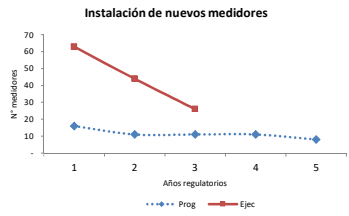
\*Informe Inicial



### LOCALIDAD SAN MIGUEL

Meta nivel LOCALIDAD	Unidad	Año 1		Año 2		Año 3		Año 4		Año 5		Total quinquenio	
		Prog	Ejec	Prog	Ejec	Prog	Ejec*	Prog	Ejec	Prog	Ejec	Prog	Ejec
Instalación de nuevos medidores	Nº	16	63	11	44	11	26	11		8		57	133
Renovación de Medidores	Nº	108	94	108	114	108	130	108		108		540	338
Catastro técnico de agua y alcantarillad	%	80	12.84	100	100	100	89	100		100		100	89
Catastro comercial de agua y alcantarillad	%	80	86	100	93.89	100	92.52	100		100		100	92.52
Continuidad	horas/día	22	24	22	24	22	23.84	22		22		22	23.84

\*Informe Inicial

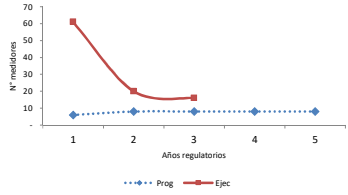


### LOCALIDAD CONTUMAZA

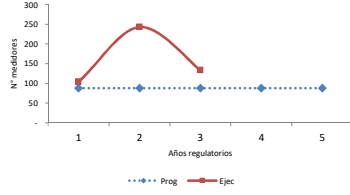
Meta nivel LOCALIDAD	Unidad	Año 1		Año 2		Año 3		Año 4		Año 5		Total quinquenio	
		Prog	Ejec	Prog	Ejec	Prog	Ejec*	Prog	Ejec	Prog	Ejec	Prog	Ejec
Instalación de nuevos medidores	Nº	6	61	8	20	8	16	8		8		38	97
Renovación de Medidores	Nº	88	104	88	243	88	133	88		88		440	480
Catastro técnico de agua y alcantarillad	%	80	11.95	100	100	100	94	100		100		100	94
Catastro comercial de agua y alcantarillad	%	80	86.36	100	97.57	100	95.85	100		100		100	95.85
Continuidad	horas/día	22	23.76	22	24	22	23.53	22		22		22	23.53

\*Informe Inicial

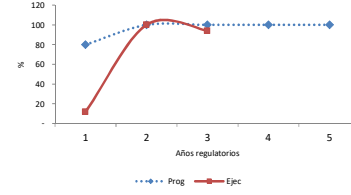
**Instalación de nuevos medidores**



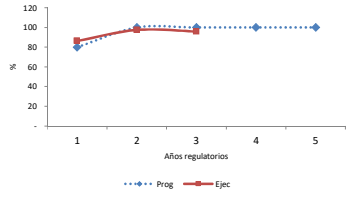
**Renovación de medidores**



**Agua no facturada**



**Relación de trabajo**



**Continuidad**

